

1. పటాల అధ్యయనం

సుమేరియన్ మట్టి పలకలు 2000 BC

(దేవాలయ భూముల ఆదాయ వివరాలను ఈ పలకలపై నమోదు చేసేవారు)



సుమేరియన్ మట్టి పలకలు

2000 BC

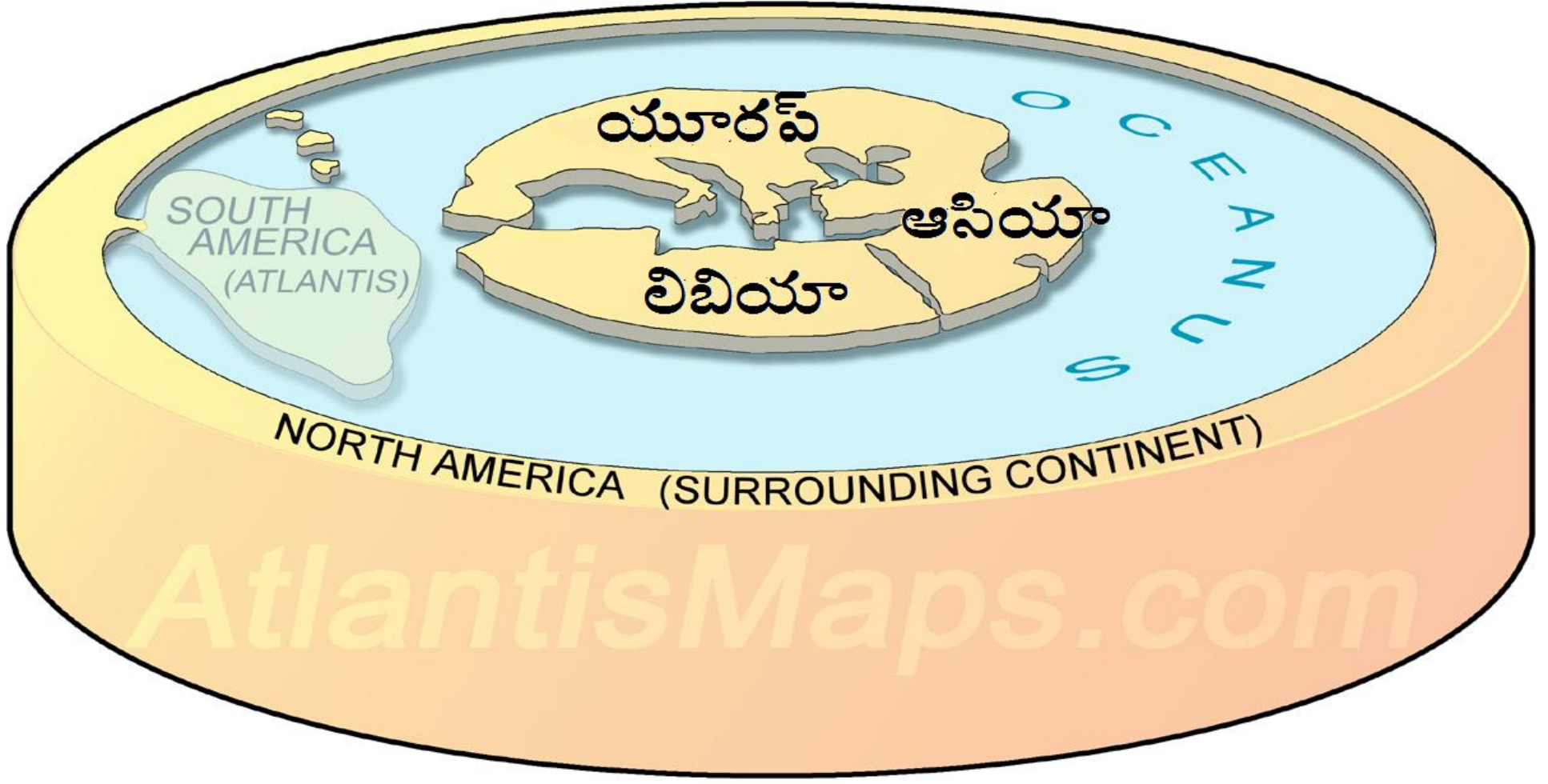


బాబిలోనియన్ మట్టి పలకలు 600 BC



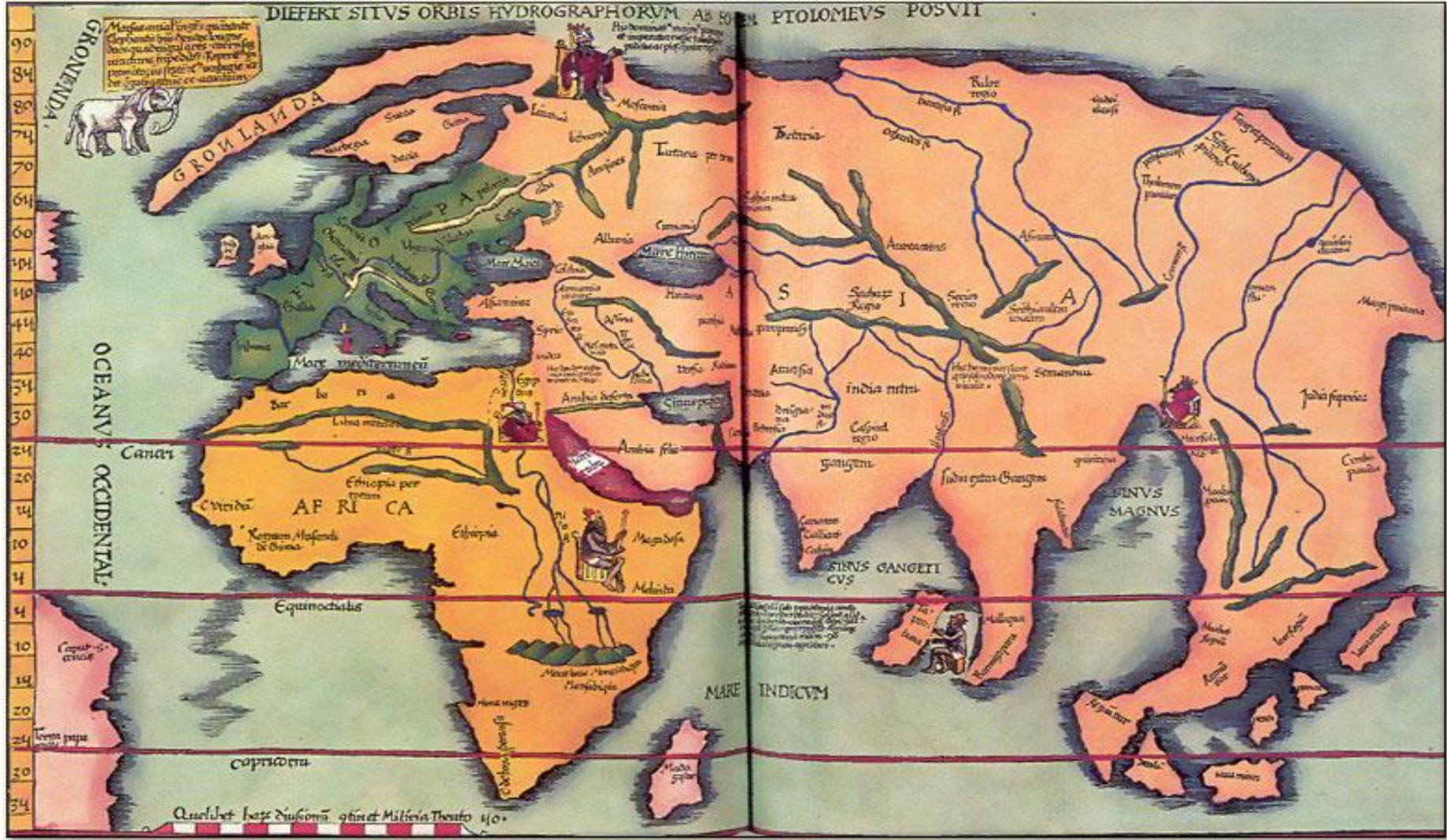
హెకేటియస్ ప్రపంచ పటం 300 BC

(హెకేటియస్ వారి యాత్రావిశేషాల గురించి వటాలు తయారు చేశారు)



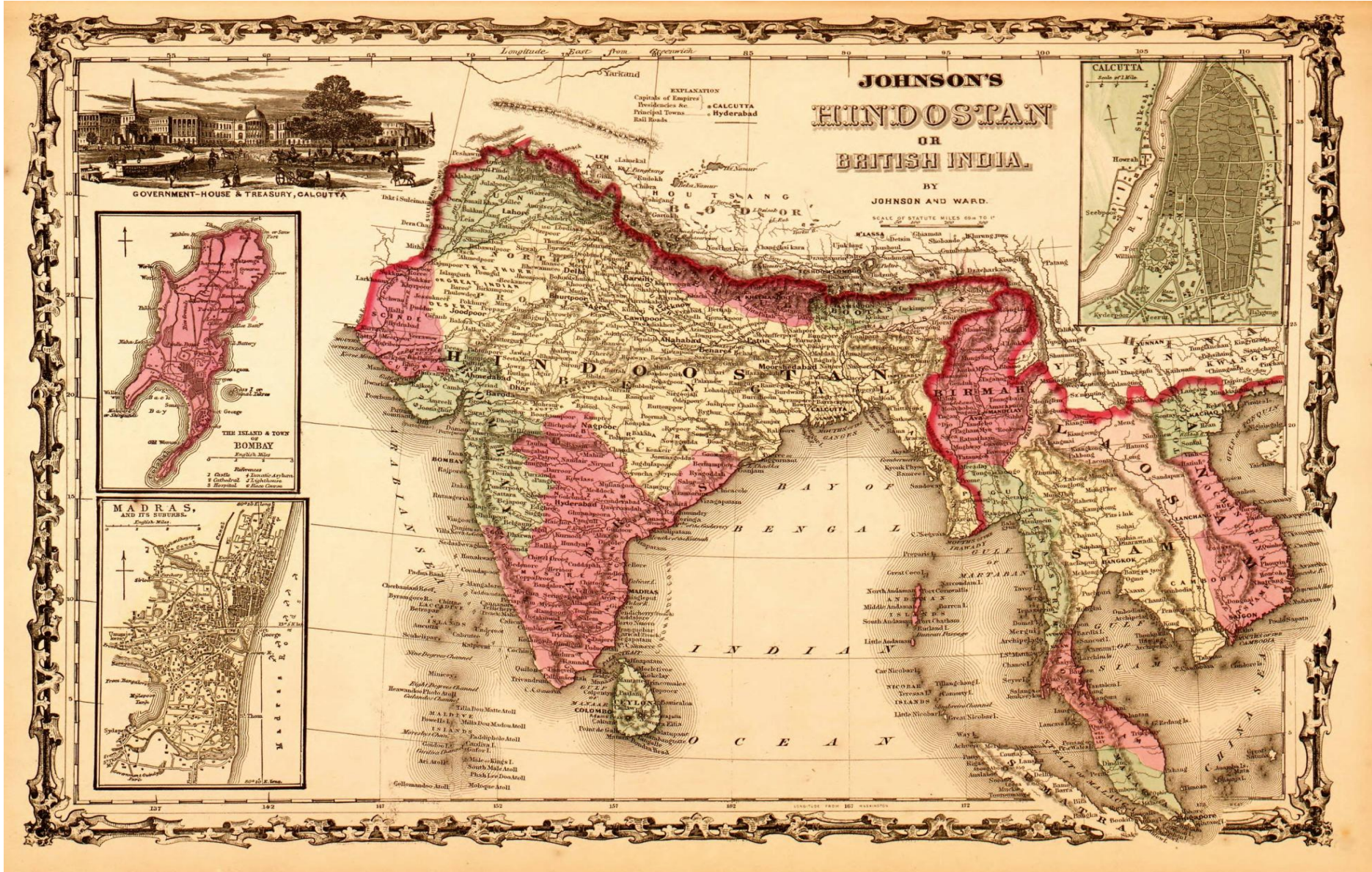
టాలమీ ప్రపంచ వటుం 1480

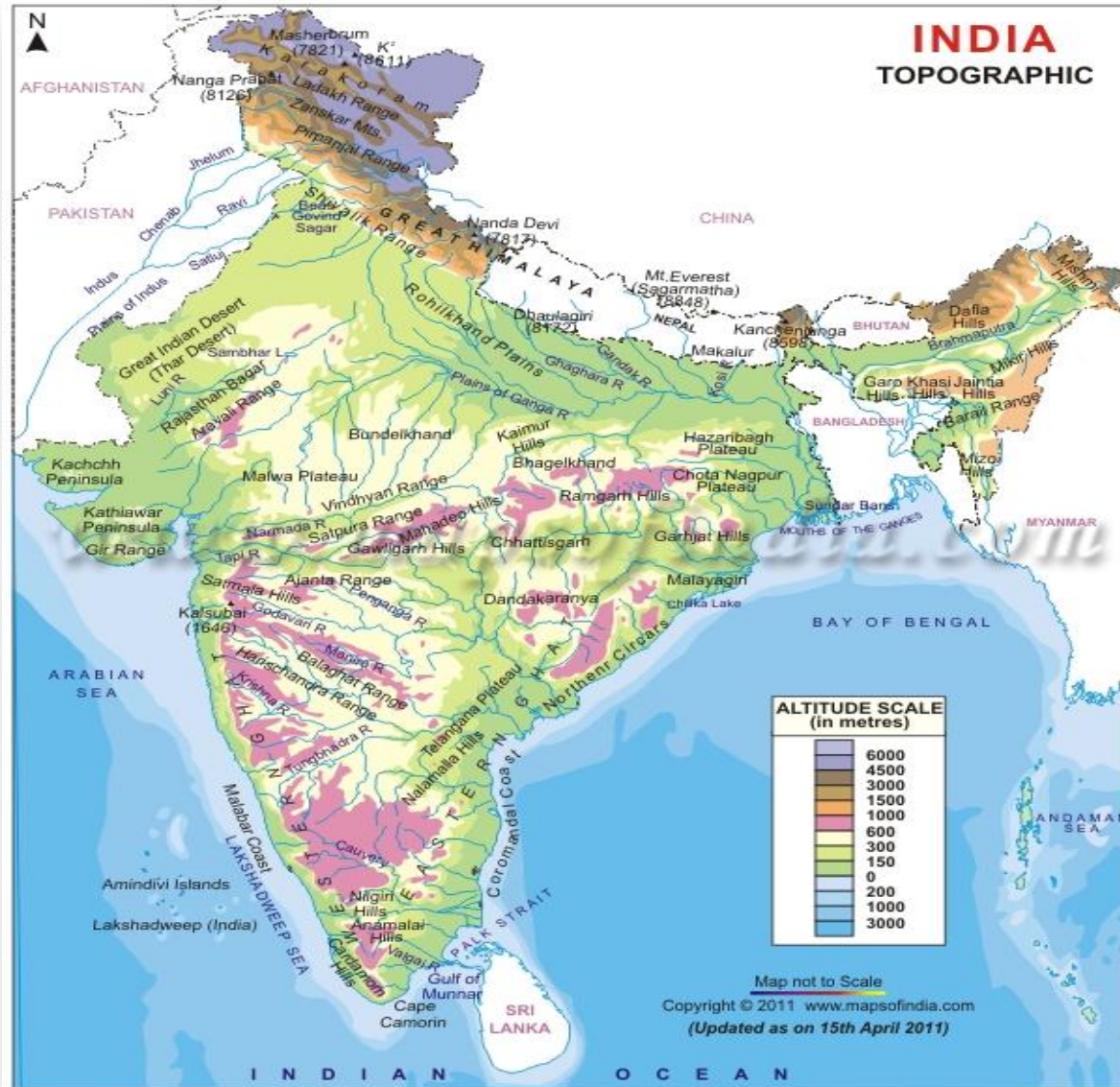
(ఇది యూరపు గురించి పూర్తిగా, ఇతర దేశాల తీరస్రాంత సమాచారాన్ని మాత్రమే ఇచ్చింది)



బ్రిటీష్ కాలం నాటి భారతదేశ పటం 1862

(ఈ పటాలు వలన ప్రాంతాల్లోని వనరులను దోచుకోవడానికి ఉపయోగపడ్డాయి)





బౌతిక పటాలు
(కొండలు, నదులు, పీఠభూములు వంటివి చూపించేవి)



భూ వినియోగ పటాలు

(అడవులు, పంటలు, వాణిజ్యం మొ. వాటికి సంబంధించి భూవినియోగం తెలియజేసే పటాలు)